

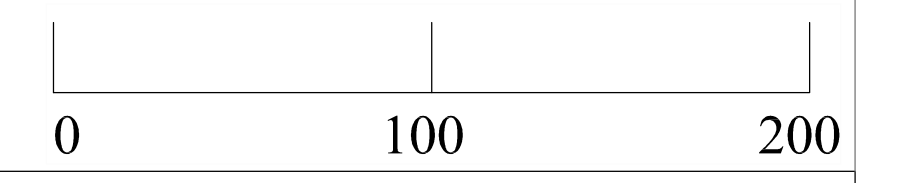
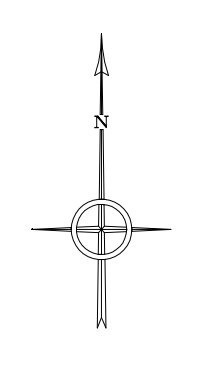
LEGENDE

- LIMITE DE ZONE
- LIMITE DE SECTEUR
- EMBLEMES RESERVES
- U : secteur de centralité
- Uh : secteur bâti hors centralité
- Uj : secteur de jardins
- A : zone agricole
- N : zone naturelle
- Ni : zone naturelle inondable (atlas des zones inondables)
- Le périmètre de l'AVAP "A titre indicatif"

- ZONE U
- ZONE Uh
- ZONE Uj
- ZONE A
- ZONE N
- ZONE Ni

Liste des Emplacements Réservés

Numero	Numero de parcelles	Désignation de l'opération	Superficie en m²	Bénéficiaire de l'opération
1	1p et 2p	Aménagement d'une liaison mixte agricole et voie douce	1374	Commune

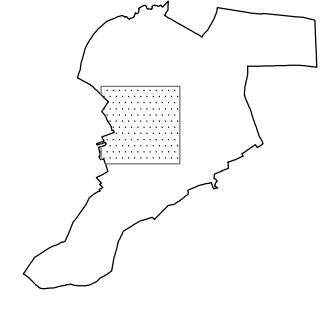


DEPARTEMENT D'EURE - ET - LOIR

COMMUNE DE BONCOURT

PLAN LOCAL D'URBANISME

2 - CENTRE
Document graphique
Echelle 1/2 000ème



Eve PELLAT PAGÉ
Urbaniste O.P.G.U.
Géographe
C.E.A.A. Patrimoine
Spécialisation A.E.U.
Membre de la S.F.U.

Jean-Pierre LOURS
Architecte D.P.L.G.
Expert Judiciaire
Urbaniste O.P.G.U.
D.E.A. analyse & aménagement

Anne CAZABAT
Architecte du Patrimoine & D.P.L.G.
D.E.A. Histoire Socio-Culturelles
Enseignante Chailot

MODIFICATIONS :

Suite aux avis PPA et à l'enquête publique

1525a

FEVRIER 2017

ELABORATION PRESCRITE EN DATE DU 26 SEPTEMBRE 2014
PROJET ARRETE EN DATE DU 3 MARS 2017
APPROUVE EN DATE DU

Atelier Atlante - Architecte Paysagiste
14 allée François 1er 41009 BLOIS - Tél. 09 65 20 96 32 - Fax. 02 54 42 73 04

Courriel: atelier.atlante@gmail.com

Bureau d'Études - Aménagement, Urbanisme, Architecture Tél.02.47.05.23.00-Fax.02.47.05.23.01 - www.be-ua.com
S.A.R.L. B.E.-A.U.A., capital 8100 €, R.C.S. TOURS 439 030 958, N° ordre national S 04947 - régional S 1155, Courriel : BE-AUA@wanadoo.fr
Siège : 69, rue Michel Colombe - 37000 TOURS - Agences : Bât 640 Zone aéroportuaire, 36130 DEOLS et 1, rue Guillaume de Varye 18000 BOURGES